



Censo Demográfico 2020

Covid19 - Consequências e encaminhamentos no projeto da rodada de Censo 2020 no Brasil

2da VC sobre medidas adoptadas en los censos de población y vivienda para enfrentar los efectos de la pandemia COVID-19
CEA/CEPAL

28/05/2020

Projeto do Censo Demográfico 2020

Princípios Estruturantes

O censo demográfico é sem dúvida a mais complexa e grandiosa operação estatística realizada pelos INE's no mundo todo.

“O principal objetivo de um censo de população é fornecer uma base confiável para uma contagem precisa da população de um país em um ponto no tempo.”

É a única fonte de referência para o conhecimento das condições de vida da população em todos os municípios e em seus recortes territoriais internos - distritos, subdistritos, bairros e classificação de acordo com a localização dos domicílios em áreas urbanas ou rurais.

Historicamente, os censos brasileiros têm sido pautados nos princípios estruturantes de um censo de população:

Enumeração Individual

Universalidade

Simultaneidade

Periodicidade

Projeto do Censo Demográfico 2020

Principais Funções e Usos

Permite conhecer com **DETALHE** a população residente no Brasil, subsidiando a implementação e aprimoramento de políticas públicas. Sobretudo por sua capacidade de produzir informações **PARA PEQUENAS ÁREAS** de interesse estatístico.

São pontos de referência para a compilação estatística e **MARCOS AMOSTRAIS** para realização de pesquisas amostrais.

Funções e Usos do Censo

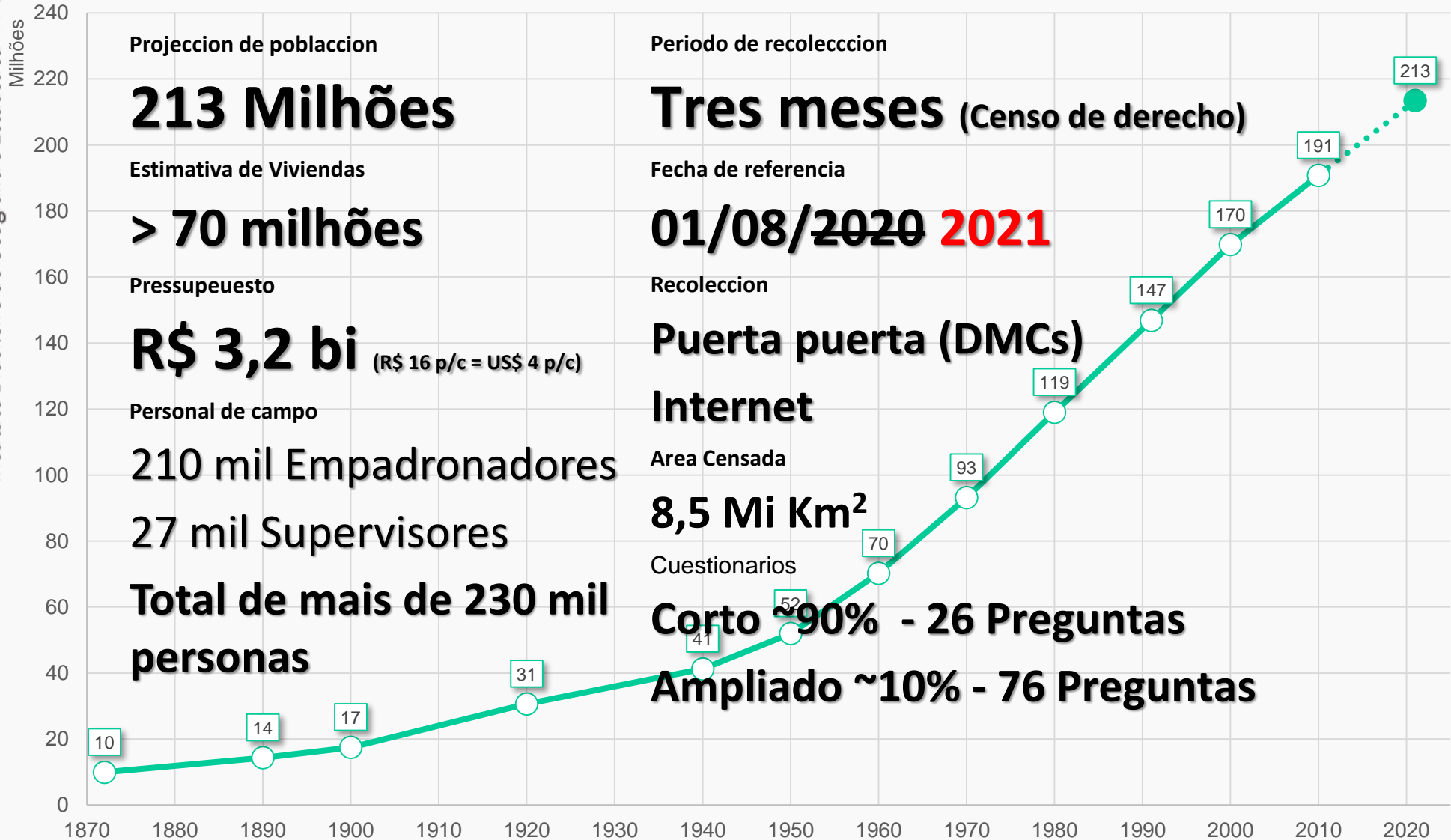
São informações essenciais para a produção de **ESTIMATIVAS POPULACIONAIS** em períodos intercensitários, parâmetros para o FPM e FPE.

Parâmetro para o tamanho das representações políticas (como deputados federais, estaduais e vereadores).

Definição das cotas municipais de programa de transferência de renda

Censo Demográfico 2020

População Residente Brasil
1872 a 2021



Projeccion de poblacion

213 Milhões

Estimativa de Viviendas

> 70 milhões

Pressupeusto

R\$ 3,2 bi (R\$ 16 p/c = US\$ 4 p/c)

Personal de campo

210 mil Empadronadores

27 mil Supervisores

**Total de mais de 230 mil
personas**

Periodo de recoleccion

Tres meses (Censo de derecho)

Fecha de referencia

01/08/2020 2021

Recoleccion

Puerta puerta (DMCs)

Internet

Area Censada

8,5 Mi Km²

Cuestionarios

Corto ~90% - 26 Preguntas

Ampliado ~10% - 76 Preguntas

Projeto do Censo Demográfico 2020

Cobertura Temática dos Questionários

BÁSICO

(UNIVERSO – 90%)

LISTA DE MORADORES

CARACTERÍSTICAS DO DOMICÍLIO

EMIGRAÇÃO INTERNACIONAL

CARACTERÍSTICAS DOS MORADORES

Identificação Étnico-Racial (Quilombolas e Indígenas)

Registro Civil

Migração: Data fixa

Educação: Sabe ler e escrever

Rendimento Total

MORTALIDADE

AMPLIADO

(AMOSTRA – 90%)

CARACTERÍSTICAS DOS MORADORES

Nupcialidade

Identificação indireta da Família

Fecundidade

Religião

Pessoas com Deficiência

Migração Interna e Internacional

Educação

Deslocamento para Estudo

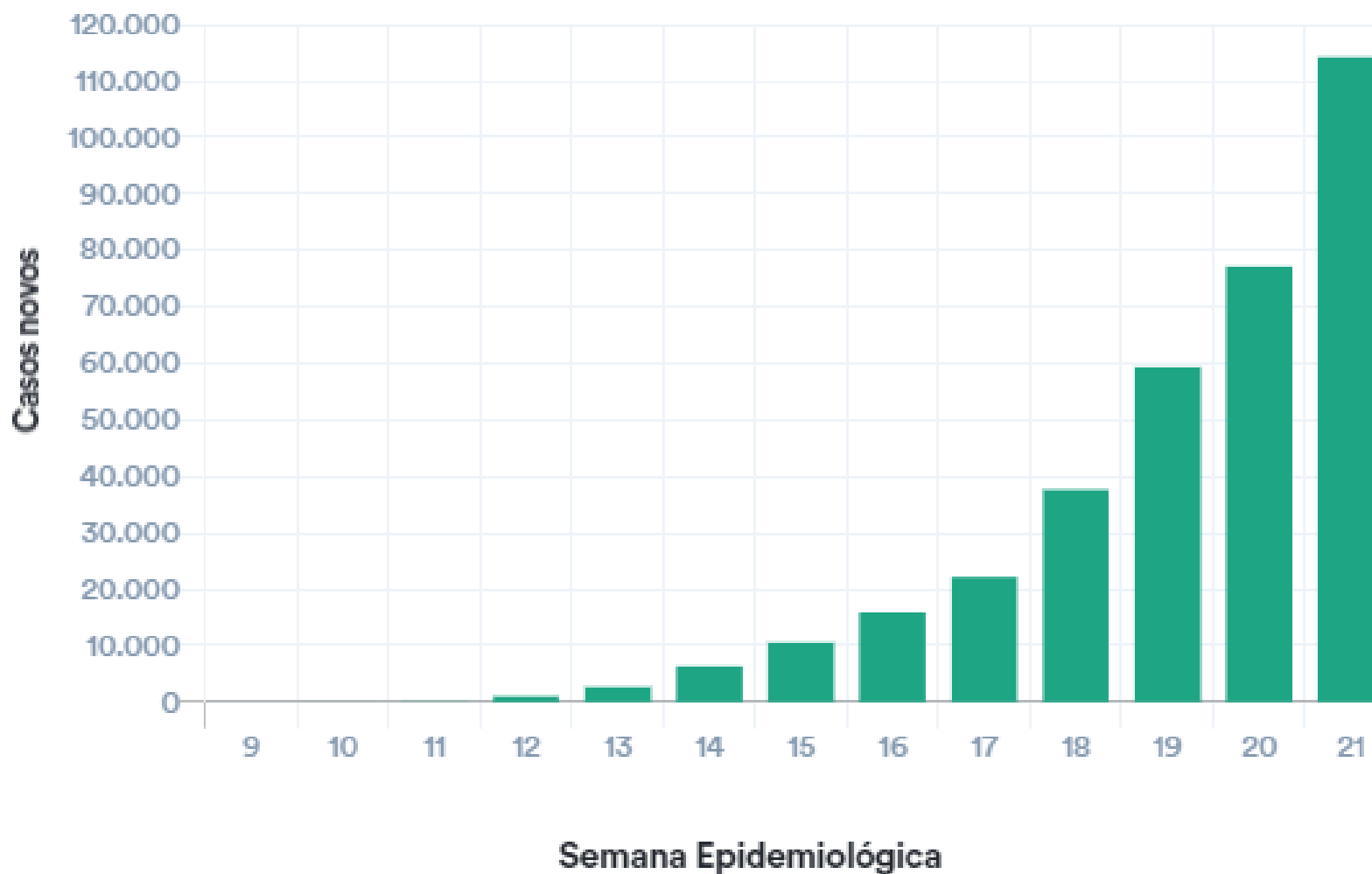
Trabalho e Rendimento

Deslocamento para Trabalho

COVID-19 - WHO



Casos novos de COVID-19 por Semana Epidemiológica de notificação



El Censo Demográfico 2021 de Brasil

Impactos de la pandemia:

- ✓ Adiamiento del Censo para 2021

Transferencia del presupuesto del Censo al Ministerio de Salud para acciones para combatir COVID-19

- ✓ Desmovilización de la parte del equipo por cuenta de nuevas demandas relacionadas a la COVID-19
- ✓ Mayor riesgo de rechazos
- ✓ Riesgos presupuestales

El Censo Demográfico 2021 de Brasil

Acciones del instituto y del gobierno:

- ✓ Trabajo remoto para todos os servicios no esenciales
- ✓ Encuestas por teléfono (tentativa de acceso a los registros de las empresas de telefonía)
- ✓ Nuevas encuestas relacionadas a la COVID-19 (PNAD-COVID)
- ✓ Ayuda de emergencia para familias pobres (R\$600,00 por tres meses)

Reprogramação do cronograma de atividades

Reprogramado	Programado	Atividade	Mês
2020	2020	Teste de Homologação de Equipamentos e Sistemas	abr/20
			out/20
2021	2020	Contratação de pessoal (Supervisores e Recenseadores)	Jun/Jul
		Treinamento (Supervisores e Recenseadores)	Jun/Jul
		Coleta do Entorno dos domicílios	Jul
		Coleta 2020	Ago/Out
		Revisão	Nov/Dez
		Pesquisa de Avaliação da Cobertura	Set/Dez
		Imputação dos domicílios com moradores ausentes e recusas	Dez
2022	2021	Primeiros Resultados do Universo	
		Crítica/Imputação/Codificação	
		Resultados da Amostra/Temáticos I	
2023	2022	Resultados da Amostra/Temáticos II	
		Microdados da Amostra	
2024	2023	Volume Metodológico	

O IBGE está realizando coleta das pesquisas por telefone



Saiba mais



O IBGE apoiando o combate à COVID-19

Registros de Óbitos - 2019

Resultados preliminares das estatísticas dos registros de óbitos ocorridos no país, referentes ao ano de 2019.

[Acesse os resultados](#)

Deslocamentos em busca de comércio e serviços de saúde - 2018

Resultados preliminares do ano de 2018 sobre o deslocamento da população para cidades em busca de comércio e serviços de saúde.

[Acesse os resultados](#)

[Acesse em Painéis Interativos](#)


PNAD-COVID19

Versão inédita da PNAD Contínua com foco no monitoramento da COVID-19, com resultados dos novos casos de síndrome gripal para Brasil, Grandes Regiões e Unidades da Federação.

Padronização e intercâmbio de informações cadastrais do CNEFE

Padronização e intercâmbio de informações cadastrais do CNEFE - Cadastro Nacional de Endereços para Fins Estatísticos.

O IBGE apoiando o combate à COVID-19



Indicadores Sociais 2018

Tabulação de indicadores sociais para construção de cenários e monitoramento das políticas públicas voltadas ao combate da pandemia.

[Acesse os resultados](#)



Base de Informações sobre os Indígenas e Quilombolas

Consiste em um conjunto de informações cadastrais, organizadas por municípios, sobre as localidades indígenas e quilombolas estimadas pelo IBGE para a realização dos censos e pesquisas.

[Acesse os resultados](#)

[Acesse em Painéis Interativos](#)



Aglomerados Subnormais 2019

Resultados preliminares do mapeamento dos Aglomerados Subnormais, referente ao ano de 2019, com informações de saúde.

[Acesse os resultados](#)

[Acesse em Painéis Interativos](#)

O IBGE apoiando o combate à COVID-19



Mapa de classificação preliminar das áreas de Aglomerados Subnormais com informações de estimativa de domicílios e distâncias às unidades de saúde de assistência primária, bem como às unidades com serviços de suporte de observação e internação.



Mapas que mostram a quantidade de leitos de UTI, respiradores, médicos e enfermeiros no SUS e em hospitais privados, em dezembro de 2019, de acordo com o CNES, com a informação agregada por região de saúde, por município ou por UF.



Mapa que mostra o percentual da população com 60 anos ou mais de idade em 2010. De acordo com o zoom aplicado é possível visualizar a informação por UF, por região de saúde, por municípios e por área de ponderação.



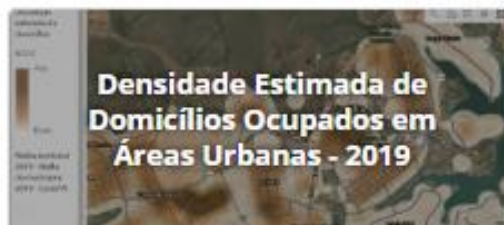
Mapa que mostra o percentual de domicílios que apresentam 3 ou mais moradores por dormitório em 2010. De acordo com o zoom aplicado é possível visualizar a informação por UF, por região de saúde, por municípios e por área de ponderação.



Base de Informações sobre os Povos Indígenas e Localidades Quilombolas, referida a 2019, apresentada na forma de tabelas, gráficos e mapas interativos.



Página com mapas interativos e informações sobre os deslocamentos que as pessoas necessitam fazer para acessar os serviços de saúde em todo o Brasil.



Densidade Estimada de Domicílios Ocupados em Áreas Urbanas - 2019

Recomendaciones/Incertidumbres

Cooperación Internacional

Conocer e discutir as experiencias de otros países

Presupuesto

Garantizar marco Presupuestal frente a la pandemia

Concientizar as autoridades gubernamentales sobre la importancia del Censo en el canario Post-Pandemia

Avanzar en las discusiones sobre modalidad de recolección de datos post ronda 2020

Recolección puerta/puerta; Uso da internet; Registros administrativos; Big Data etc

Rediscutir el papel del Censo en el Cenario Post-Pandemia

Preguntas que nos quedan:

¿ Que Censo queremos post COVID19?

¿ Que Censo podemos hacer post COVID19?

Gracias!!!

Luciano.Duarte@ibge.gov.br